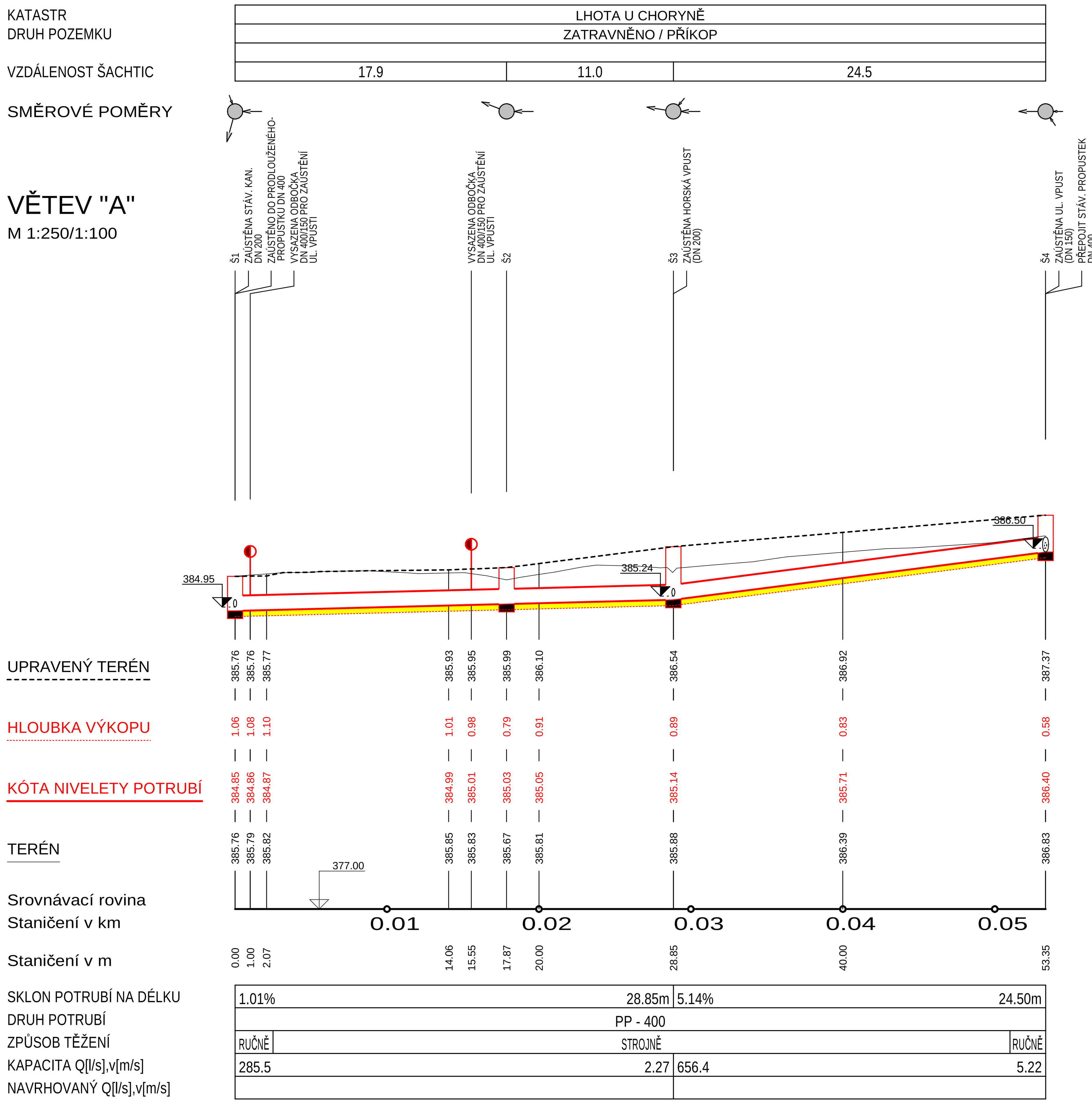

Staničení v m	TERÉN	KÓTA NIVELETY POTRUBÍ	HLOUBKA VÝKOPU	UPRAVENÝ TERÉN
0.00	385.76	384.85	1.06	385.76
1.00	385.79	384.86	1.08	385.76
2.07	385.82	384.87	1.10	385.77
14.06	385.85	384.99	1.01	385.93
15.55	385.83	385.01	0.98	385.95
17.87	385.67	385.03	0.79	385.99
20.00	385.81	385.05	0.91	386.10
28.85	385.88	385.14	0.89	386.54
40.00	386.39	385.71	0.83	386.92
53.35	386.83	386.40	0.58	387.37

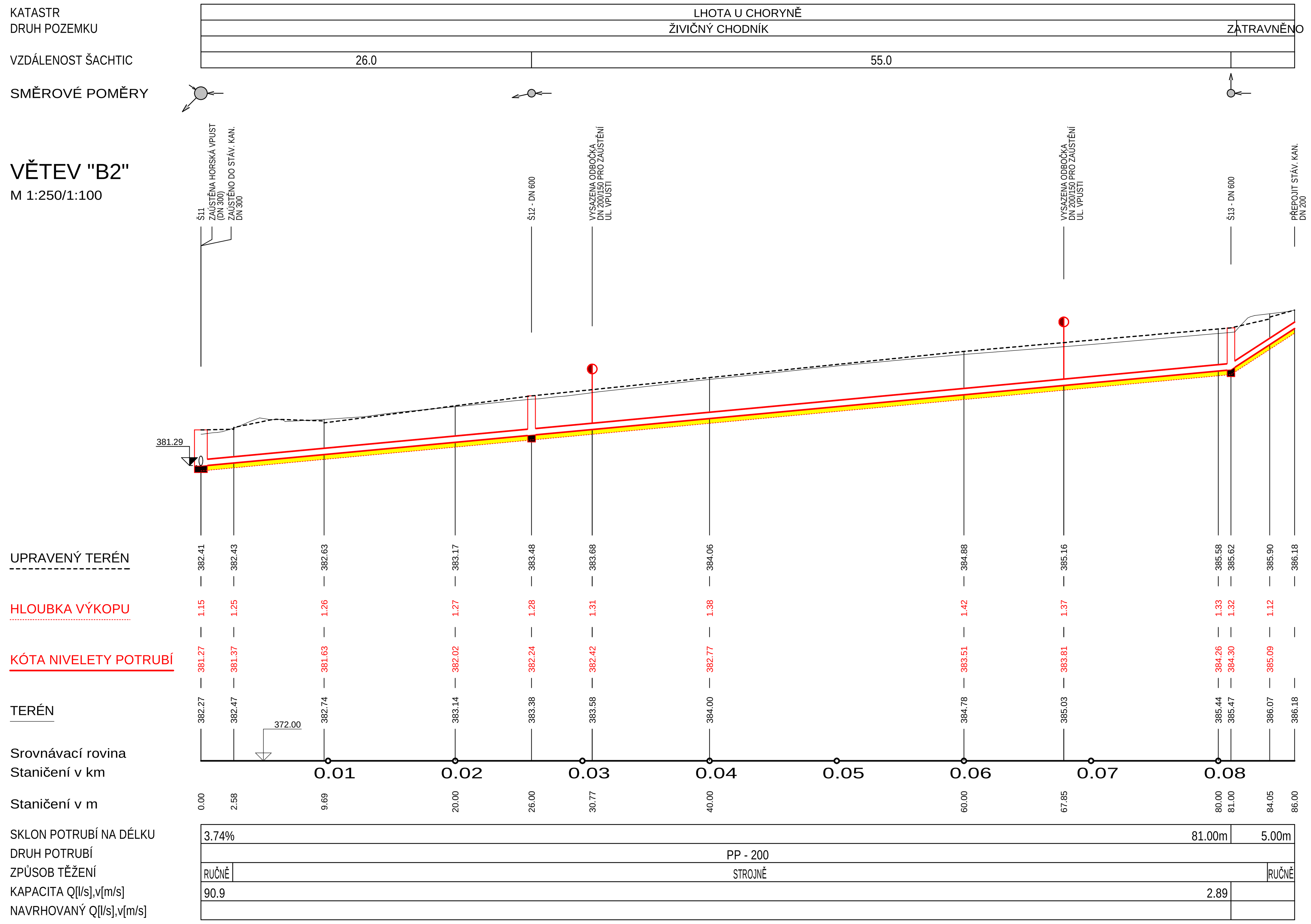

Staničení v m	TERÉN	KÓTA NIVELETY POTRUBÍ	HLOUBKA VÝKOPU	UPRAVENÝ TERÉN
0.00	382.27	381.27	1.15	382.41
2.58	382.47	381.37	1.25	382.43
9.69	382.74	381.63	1.26	382.63
20.00	383.14	382.02	1.27	383.17
26.00	383.38	382.24	1.28	383.48
30.77	383.58	382.42	1.31	383.68
40.00	384.00	382.77	1.38	384.06
60.00	384.78	383.51	1.42	384.88
67.85	385.03	383.81	1.37	385.16
80.00	385.44	384.26	1.33	385.58
81.00	385.47	384.30	1.32	385.62
84.05	386.07	385.09	1.12	385.90
86.00	386.18			386.18

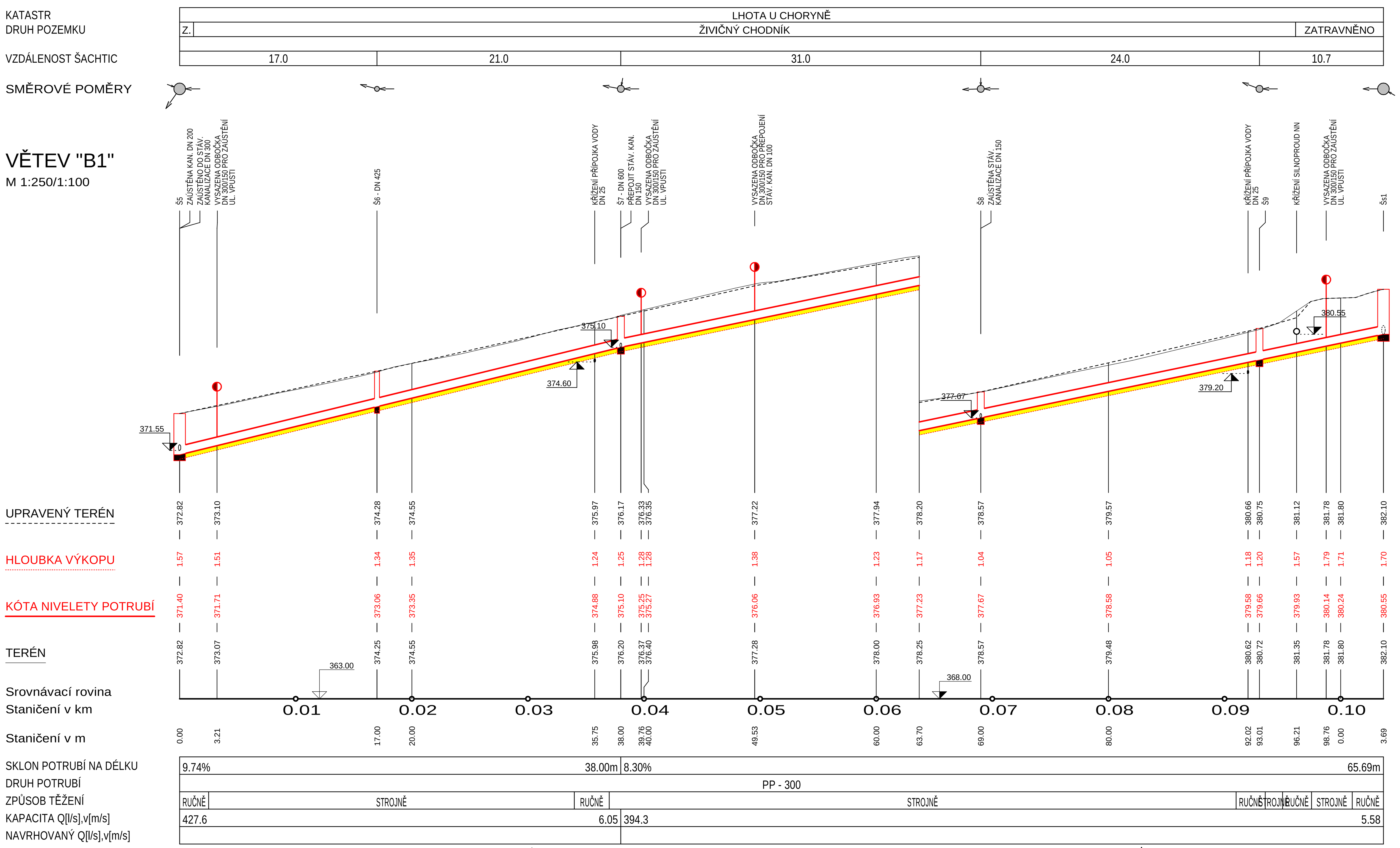

Staničení v m	TERÉN	KÓTA NIVELETY POTRUBÍ	HLOUBKA VÝKOPU	UPRAVENÝ TERÉN
0.00	372.82	371.40	1.57	372.82
3.21	373.07	371.71	1.51	373.10
17.00	374.25	373.06	1.34	374.28
20.00	374.55	373.35	1.35	374.55
35.75	375.98	374.88	1.24	375.97
38.00	376.20	375.10	1.25	376.17
39.76	376.37	375.25	1.28	376.33
40.00	376.40	375.27	1.28	376.35
49.53	377.28	376.06	1.38	377.22
60.00	378.00	376.93	1.23	377.94
63.70	378.25	377.23	1.17	378.20
69.00	378.57	377.67	1.04	378.57
80.00	379.48	378.58	1.05	379.57
92.02	380.62	379.58	1.18	380.66
93.01	380.72	379.66	1.20	380.75
96.21	381.35	379.93	1.57	381.12
98.76	381.78	380.14	1.79	381.78
0.00	381.80	380.24	1.71	381.80
3.69	382.10	380.55	1.70	382.10

POZNÁMKA

1) HLOUBKU ULOŽENÍ STÁV. SÍTÍ NUTNO OVĚŘIT RUČNĚ KOPANÝMI SONDAMI.

VYPRACOVAL: FUSEK MARTIN	ZODP. PROJEKTANT: ING. ZÁDRAPA LEOŠ	AUTORIZOVAL: ING. DYBAL JAROMÍR
INVESTOR ADRESA	Město Valašské Meziříčí, Náměstí 7/5, 757 01 Valašské Meziříčí	

LZ - PROJEKT plus s.r.o.
Hranická 271, 75701 Valašské Meziříčí
www.lzprojekt.cz
lzprojekt@lzprojekt.cz
IČO: 06765734 DIČ: CZ06765734

Nový chodník podél komunikace III/43916 v obci Lhota u Choryně

STUPEŇ	SPOLEČNÉ POVOLENÍ
DATUM	09/2019
ZAKÁZKA	2019_12

D	DOKUMENTACE OBJEKTŮ A TECHNICKÝCH ZAŘÍZENÍ
300	VODOHOSPODÁŘSKÉ OBJEKTY
301	SO 301 DEŠŤOVÁ KANALIZACE

ČÍSLO VÝTISKU

-06- **PODÉLNÉ PROFILY** M 1:250/100